รายงานผลการคาดการณ์พื้นที่เสี่ยงน้ำหลาก
(Flash Flood Guidance System, FFGS)
วันที่ 12 ตุลาคม 2569 เวลา: 13.00 น.
กองวิเคราะห์และประเมินสถานการณ์น้ำ กรมทรัพยากรน้ำ

พื้นที่เสี่ยงน้ำหลากสูง (Flash Flood Risk Areas) ในอีก 36 ชั่วโมงข้างหน้า ประกอบด้วยพื้นที่ 14 จังหวัด ครอบคลุม 72 อำเภอ ประกอบด้วย จังหวัดกระบี่ (6) ชุมพร (1) ตรัง (7) นครศรีธรรมราช (9) นราธิวาส (6) ประจวบคีรีขันธ์ (1) พังงา (7) พัทลุง (6) ภูเก็ต (2) ยะลา (5) ระนอง (2) สงขลา (9) สตูล (6) สุราษฎร์ธานี (5)

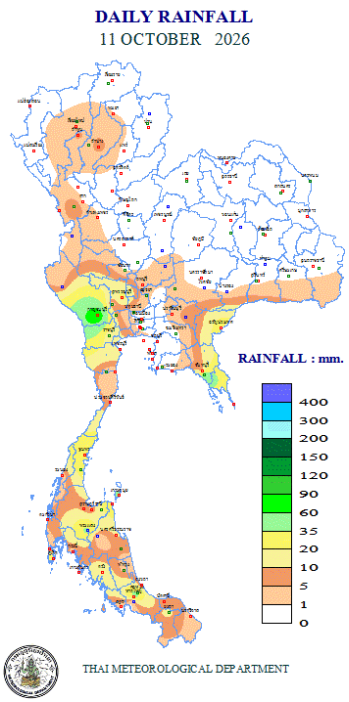

ปริมาณฝนสะสมของวันที่ 12 ตุลาคม 2569
(กรมอุตุนิยมวิทยา)

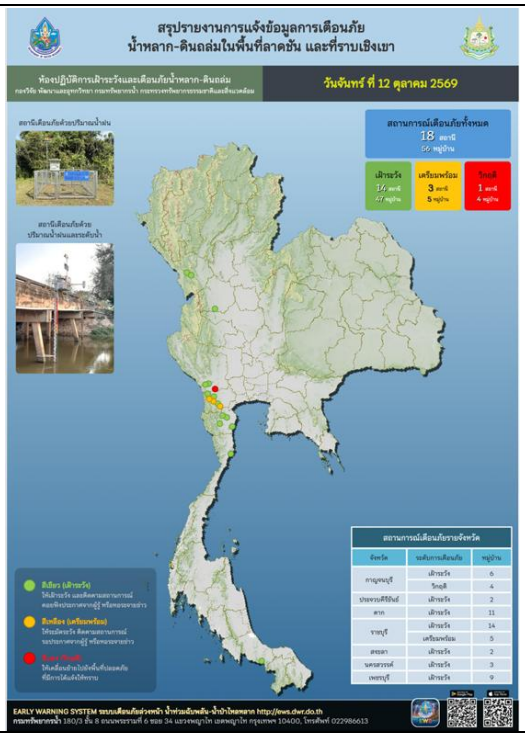

ผลการแจ้งเตือนภัยของสถานี Early Warning System (กรมทรัพยากรน้ำ) ของวันที่ 12 ตุลาคม 2569
พบพื้นที่วิกฤติ ได้แก่ จังหวัดกาญจนบุรี (เมืองกาญจนบุรี)

ASM-06 hr/ 12 ต.ค. 2569 เวลา 13.00 น.	MAP-24 hr / 12 ต.ค. 2569 เวลา 13.00 น.	FFG-01 hr / 12 ต.ค. 2569 เวลา 13.00 น.
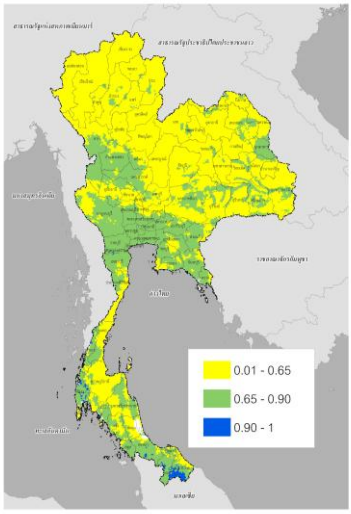	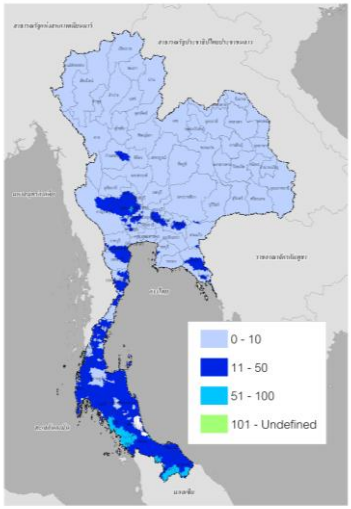	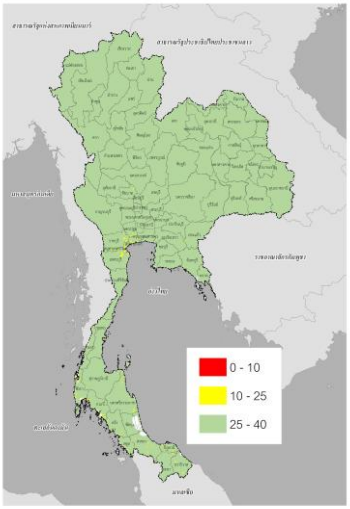
ค่าความชื้นในดิน (Average Soil Moisture Content)	ปริมาณฝนสะสมในช่วง 24 ชั่วโมงที่ผ่านมา (Mean Areal Precipitation)	ปริมาณฝนที่จะส่งผลให้เกิดสภาวะน้ำล้นตลิ่งที่ปลายลุ่มน้ำในอีก 1 ชั่วโมงข้างหน้า (FFG: Flash Flood Guidance)
FFG-03 hr / 12 ต.ค. 2569 เวลา 13.00 น.	**FFG-06 hr / 12 ต.ค. 2569 เวลา 13.00 น.**	**FMAP-24 hr / 12 ต.ค. 2569 เวลา 13.00 น.**
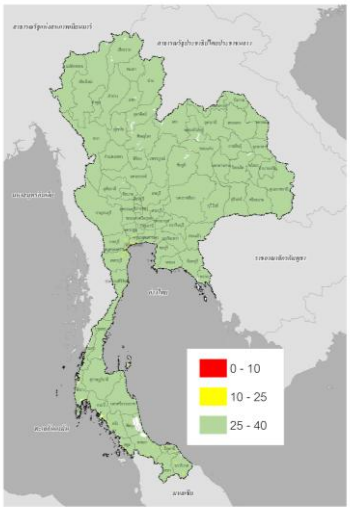	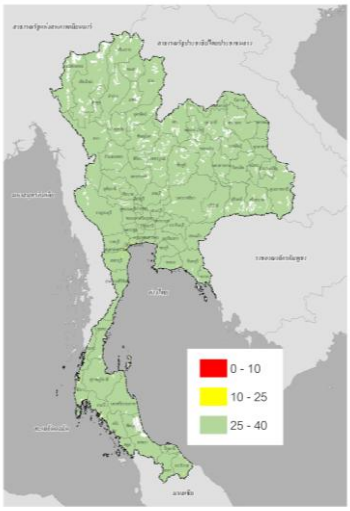	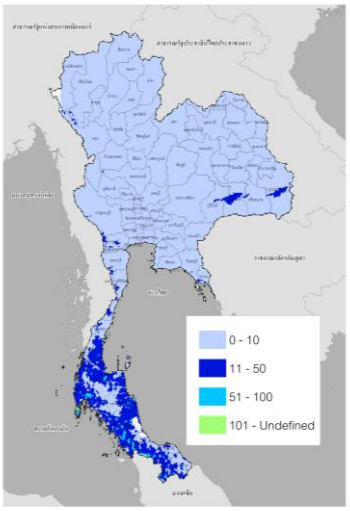
ปริมาณฝนที่จะส่งผลให้เกิดสภาวะน้ำล้นตลิ่งที่ปลายลุ่มน้ำในอีก 3 ชั่วโมงข้างหน้า (FFG: Flash Flood Guidance)	ปริมาณฝนที่จะส่งผลให้เกิดสภาวะน้ำล้นตลิ่งที่ปลายลุ่มน้ำในอีก 6 ชั่วโมงข้างหน้า (FFG: Flash Flood Guidance)	ปริมาณฝนคาดการณ์สะสม 24 ชั่วโมงข้างหน้า (FMAP: Forecast Mean Areal Precipitation)

FFR-36 hr / 12 ต.ค. 2569 เวลา 13.00 น.

พื้นที่เสี่ยงที่จะเกิด Flash Flood ในช่วงเวลา 36 ชั่วโมงข้างหน้า (FFR : Flash Flood Risk)

พื้นที่เสี่ยงที่จะเกิด Flash Flood ในช่วงเวลา 36 ชั่วโมงข้างหน้า :

<u>ภาคกลาง</u>

จังหวัด	อำเภอ	ระดับความเสี่ยง
ประจวบคีรีขันธ์	กุยบุรี	เสี่ยงสูง
ราชบุรี	สวนผึ้ง	เสี่ยงปานกลาง

<u>ภาคใต้</u>

จังหวัด	อำเภอ	ระดับความเสี่ยง
กระบี่	เขาพนม	เสี่ยงสูง
	คลองท่อม	เสี่ยงสูง
	ปลายพระยา	เสี่ยงสูง
	เมืองกระบี่	เสี่ยงสูง
	เหนือคลอง	เสี่ยงสูง
	อ่าวลึก	เสี่ยงสูง
ชุมพร	ท่าแซะ	เสี่ยงสูง
	สวี	เสี่ยงปานกลาง
ตรัง	กันตัง	เสี่ยงสูง
	นาโยง	เสี่ยงสูง
	ปะเหลียน	เสี่ยงสูง
	ย่านตาขาว	เสี่ยงสูง
	วังวิเศษ	เสี่ยงสูง
	สิเกา	เสี่ยงสูง
	ห้วยยอด	เสี่ยงสูง

จังหวัด	อำเภอ	ระดับความเสี่ยง
นครศรีธรรมราช	ขนอม	เสี่ยงปานกลาง
	เฉลิมพระเกียรติ	เสี่ยงสูง
	ชะอวด	เสี่ยงสูง
	ช้างกลาง	เสี่ยงปานกลาง
	เชียรใหญ่	เสี่ยงสูง
	ทุ่งสง	เสี่ยงสูง
	ปากพนัง	เสี่ยงสูง
	พระพรหม	เสี่ยงปานกลาง
	เมืองนครศรีธรรมร	เสี่ยงสูง
	ร่อนพิบูลย์	เสี่ยงสูง
	ลานสกา	เสี่ยงสูง
	สิชล	เสี่ยงปานกลาง
	หัวไทร	เสี่ยงสูง
พังงา	กะปง	เสี่ยงสูง
	คุระบุรี	เสี่ยงสูง
	ตะกั่วทุ่ง	เสี่ยงสูง
	ตะกั่วป่า	เสี่ยงสูง
	ทับปุด	เสี่ยงสูง
	ท้ายเหมือง	เสี่ยงสูง
	เมืองพังงา	เสี่ยงสูง
พัทลุง	กงหรา	เสี่ยงสูง
	ควนขนุน	เสี่ยงสูง
	ตะโหมด	เสี่ยงสูง

จังหวัด	อำเภอ	ระดับความเสี่ยง
	ป่าบอน	เสี่ยงสูง
	เมืองพัทลุง	เสี่ยงปานกลาง
	ศรีนครินทร์	เสี่ยงสูง
	ศรีบรรพต	เสี่ยงสูง
ภูเก็ต	กะทู้	เสี่ยงสูง
	ถลาง	เสี่ยงสูง
ระนอง	กระบุรี	เสี่ยงปานกลาง
	กะเปอร์	เสี่ยงสูง
	สุขสำราญ	เสี่ยงสูง
สุราษฎร์ธานี	ท่าฉาง	เสี่ยงสูง
	บ้านตาขุน	เสี่ยงสูง
	พนม	เสี่ยงสูง
	พุนพิน	เสี่ยงสูง
	เมืองสุราษฎร์ธาน	เสี่ยงสูง
นราธิวาส	จะแนะ	เสี่ยงสูง
	เจาะไอร้อง	เสี่ยงสูง
	ระแงะ	เสี่ยงสูง
	แว้ง	เสี่ยงสูง
	สุคิริน	เสี่ยงสูง
	สุไหงปาดี	เสี่ยงสูง
ยะลา	กรงปินัง	เสี่ยงสูง
	ธารโต	เสี่ยงสูง
	บันนังสตา	เสี่ยงสูง

จังหวัด	อำเภอ	ระดับความเสี่ยง
	เบตง	เสี่ยงสูง
	ยะหา	เสี่ยงสูง
สงขลา	กระแสสินธุ์	เสี่ยงปานกลาง
	คลองหอยโข่ง	เสี่ยงสูง
	จะนะ	เสี่ยงสูง
	เทพา	เสี่ยงปานกลาง
	นาทวี	เสี่ยงสูง
	นาหม่อม	เสี่ยงสูง
	ระโนด	เสี่ยงสูง
	รัตภูมิ	เสี่ยงสูง
	สทิงพระ	เสี่ยงปานกลาง
	สะเดา	เสี่ยงสูง
	สะบ้าย้อย	เสี่ยงสูง
	หาดใหญ่	เสี่ยงสูง
สตูล	ควนกาหลง	เสี่ยงสูง
	ควนโดน	เสี่ยงสูง
	ทุ่งหว้า	เสี่ยงสูง
	มะนัง	เสี่ยงสูง
	เมืองสตูล	เสี่ยงสูง
	ละงู	เสี่ยงสูง

คำอธิบาย:

ASM (Average Soil Moisture Content) คือ อัตราส่วนความชุ่มชื้นของดิน โดย 0 หมายถึง ดินที่แห้งสนิท และ 1 หมายถึง ดินที่มีความชุ่มน้ำ 100% โดยข้อมูล ASM ได้มาจากแบบจำลอง Sacramento Soil Moisture Accounting Model

MAP (Mean Areal Precipitation) คือ ข้อมูลปริมาณฝน MWGHE (Microwave-adjusted Global HydroEstimator Satellite-based Precipitation Estimates) ที่มีการนำเสนอในรูปแบบของปริมาณฝนสะสมจาก NOAA-NESDIS Global Hydro Estimator และมีการปรับแก้จาก NOAA-CPC CMORPH Microwave-based satellite rainfall ในรอบ 24 ชั่วโมงที่ผ่านมา (mm/24hr)

FFG (Flash Flood Guidance) คือ ค่าที่ความสามารถในการรองรับปริมาณฝนของพื้นที่นั้น ๆ ก่อนที่จะเกิดสภาวะน้ำล้นตลิ่งที่จุดออกของปลายพื้นที่นั้น ๆ ในอีก 1 ชั่วโมงข้างหน้า (mm/1hr) 3 ชั่วโมงข้างหน้า (mm/3hr) และ 6 ชั่วโมงข้างหน้า (mm/6hr)

FMAP (Forecast Mean Areal Precipitation) คือ ปริมาณฝนคาดการณ์จากระบบ Weather Research and Forecasting (WRF) model ล่วงหน้า 24 ชั่วโมง (mm/day)

FFR (Flash Flood Risk) คือ ความเป็นไปได้ในการเกิด Flash Flood ในช่วงเวลา 12-hr และ 24-hr ข้างหน้า โดยอาศัยข้อมูลปริมาณฝนคาดการณ์จาก WRF Model Precipitation Forecast

หมายเหตุ:

ASM (Average Soil Moisture Content)	ระดับ
0.01 < ASM < 0.65	ปกติ
0.65 < ASM < 0.90	ใกล้จะอิ่มตัว
0.90 < ASM < 1	อิ่มตัว

MAP (Mean Areal Precipitation)/ FMAP (Forecast Mean Areal Precipitation)		
(mm/6hr)	(mm/24hr)	ระดับ
ปริมาณฝน < 7.5	ปริมาณฝน < 10	ฝนเบา
7.5 < ปริมาณฝน < 35	10 < ปริมาณฝน < 50	ฝนปานกลาง
35 < ปริมาณฝน < 70	50 < ปริมาณฝน < 100	ฝนหนัก
ปริมาณฝน > 70	ปริมาณฝน > 100	ฝนหนักมาก

FFG (Flash Flood Guidance)					
FFG 01-hr	ระดับ	FFG 03-hr	ระดับ	FFG 06-hr	ระดับ
FFG ≤ 10	สูง	FFG ≤ 10	สูง	FFG ≤ 15	สูง
10 < FFG ≤ 25	ปานกลาง	10 < FFG ≤ 25	ปานกลาง	15 < FFG ≤ 30	ปานกลาง
25 < FFG ≤ 40	ต่ำ	25 < FFG ≤ 40	ต่ำ	30 < FFG ≤ 60	ต่ำ

FFR (Flash Flood Risk)	
0.01 ≤ FFR <0.2	เสี่ยงต่ำ
0.2 ≤ FFR < 0.4	เสี่ยงปานกลาง
0.4 ≤ FFR ≤ 1.0	เสี่ยงสูง

ดาวน์โหลดไฟล์รายงาน/แผนที่/ชั้นข้อมูล (Shapefile)