รายงานผลการคาดการณ์พื้นที่เสี่ยงน้ำหลาก
(Flash Flood Guidance System, FFGS)
วันที่ 13 ตุลาคม 2569 เวลา: 13.00 น.
กองวิเคราะห์และประเมินสถานการณ์น้ำ กรมทรัพยากรน้ำ

พื้นที่เสี่ยงน้ำหลากสูง (Flash Flood Risk Areas) ในอีก 36 ชั่วโมงข้างหน้า ประกอบด้วย พื้นที่ 19 จังหวัด ครอบคลุม 87 อำเภอ ประกอบด้วย จังหวัดกระบี่ (6) กาญจนบุรี (5) จันทบุรี (4) ชุมพร (1) ตรัง (7) ตราด (1) นครศรีธรรมราช (13) นราธิวาส (3) พังงา (7) พัทลุง (1) เพชรบุรี (5) ภูเก็ต (1) ยะลา (7) ระนอง (1) ราชบุรี (6) สงขลา (5) สตูล (7) สุราษฎร์ธานี (6) อุทัยธานี (1)

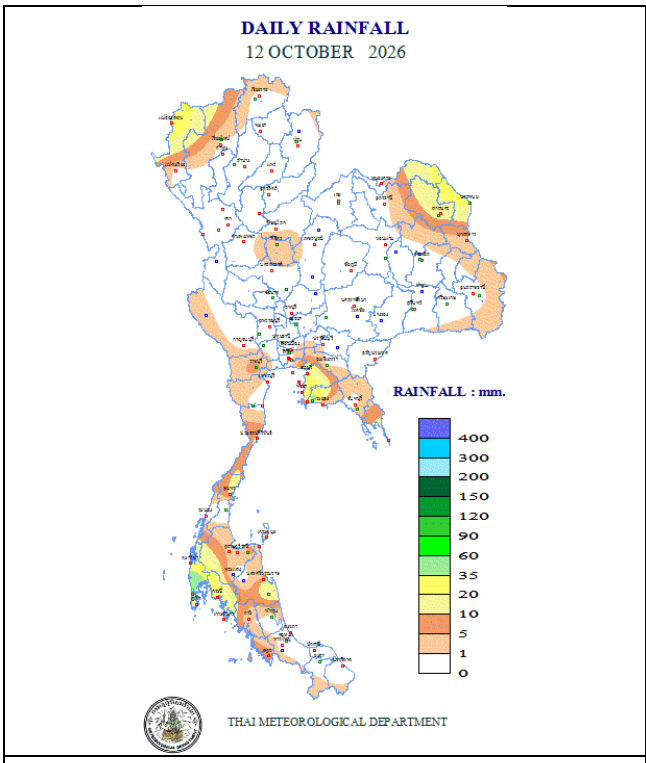

ปริมาณฝนสะสมของวันที่ 13 ตุลาคม 2569
(กรมอุตุนิยมวิทยา)

ผลการแจ้งเตือนภัยของสถานี Early Warning System (กรมทรัพยากรน้ำ) ของ วันที่ 13 ตุลาคม 2569
<u>ไม่พบพื้นที่วิกฤติ</u>

ASM-06 hr/ 13 ต.ค. 2569 เวลา 13.00 น.	MAP-24 hr / 13 ต.ค. 2569 เวลา 13.00 น.	FFG-01 hr / 13 ต.ค. 2569 เวลา 13.00 น.
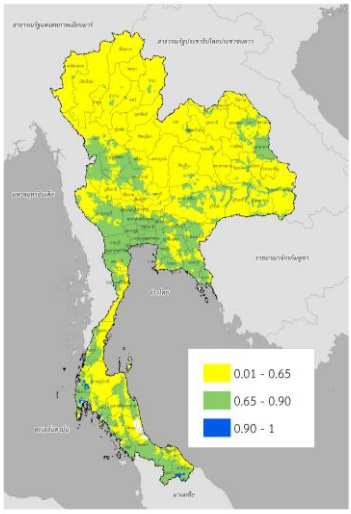	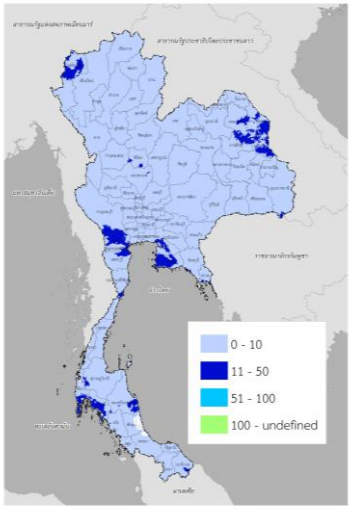	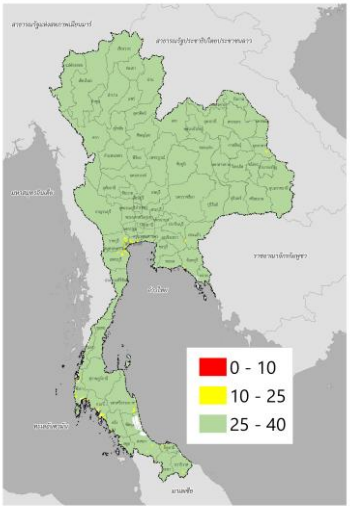
ค่าความชื้นในดิน (Average Soil Moisture Content)	ปริมาณฝนสะสมในช่วง 24 ชั่วโมงที่ผ่านมา (Mean Areal Precipitation)	ปริมาณฝนที่จะส่งผลให้เกิดสภาวะน้ำล้นตลิ่งที่ปลายลุ่มน้ำในอีก 1 ชั่วโมงข้างหน้า (FFG: Flash Flood Guidance)
FFG-03 hr / 13 ต.ค. 2569 เวลา 13.00 น.	**FFG-06 hr / 13 ต.ค. 2569 เวลา 13.00 น.**	**FMAP-24 hr / 13 ต.ค. 2569 เวลา 13.00 น.**
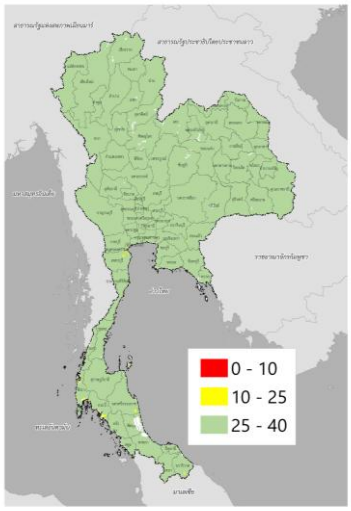	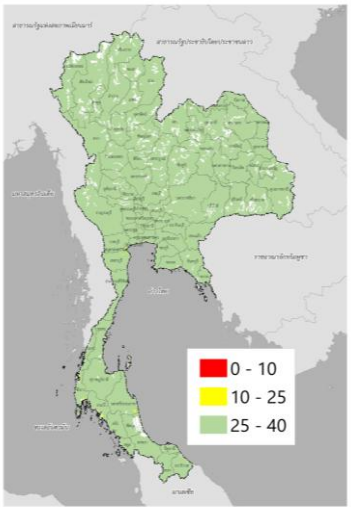	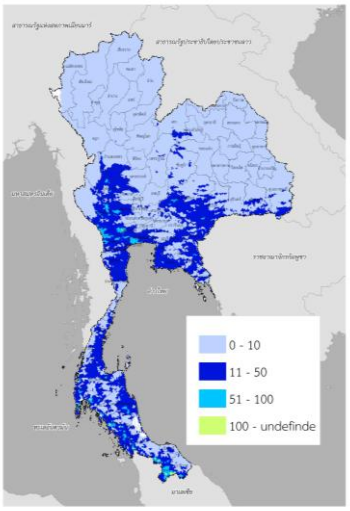
ปริมาณฝนที่จะส่งผลให้เกิดสภาวะน้ำล้นตลิ่งที่ปลายลุ่มน้ำในอีก 3 ชั่วโมงข้างหน้า (FFG: Flash Flood Guidance)	ปริมาณฝนที่จะส่งผลให้เกิดสภาวะน้ำล้นตลิ่งที่ปลายลุ่มน้ำในอีก 6 ชั่วโมงข้างหน้า (FFG: Flash Flood Guidance)	ปริมาณฝนคาดการณ์สะสม 24 ชั่วโมงข้างหน้า (FMAP: Forecast Mean Areal Precipitation)

FFR-36 hr / 13 ต.ค. 2569 เวลา 13.00 น.

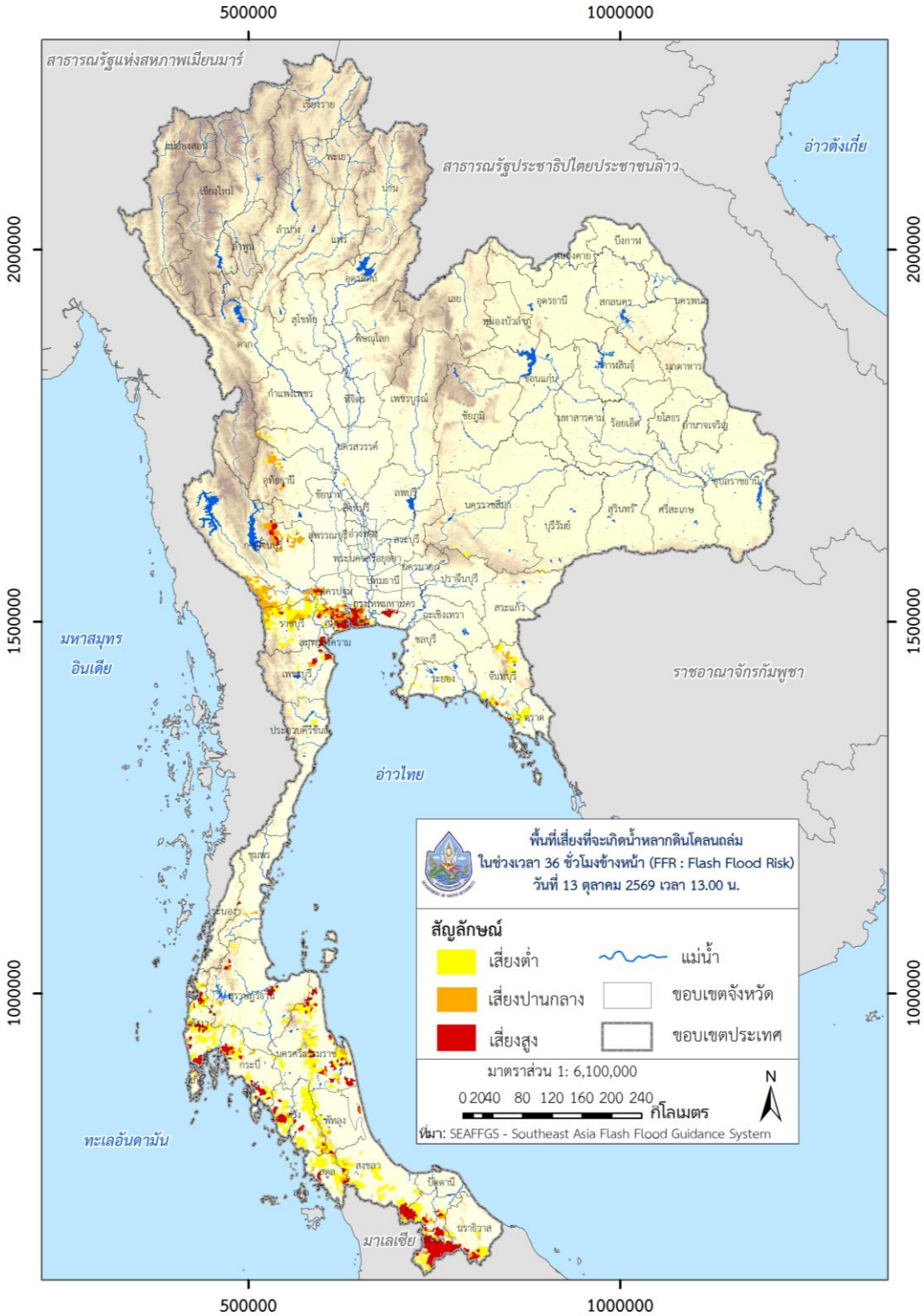

พื้นที่เสี่ยงที่จะเกิด Flash Flood ในช่วงเวลา 36 ชั่วโมงข้างหน้า (FFR : Flash Flood Risk)

พื้นที่เสี่ยงที่จะเกิด Flash Flood ในช่วงเวลา 36 ชั่วโมงข้างหน้า :

ภาคเหนือ

จังหวัด	อำเภอ	ระดับความเสี่ยง
ตาก	อุ้มผาง	ปานกลาง
นครสวรรค์	แม่วงก์	ปานกลาง
อุทัยธานี	บ้านไร่	สูง
	ลานสัก	ปานกลาง

ภาคตะวันออกเฉียงเหนือ

จังหวัด	อำเภอ	ระดับความเสี่ยง
นครราชสีมา	ปากช่อง	ปานกลาง
	สีคิ้ว	ปานกลาง
บุรีรัมย์	โนนดินแดง	ปานกลาง

ภาคกลาง

จังหวัด	อำเภอ	ระดับความเสี่ยง
กาญจนบุรี	ด่านมะขามเตี้ย	ปานกลาง
	ท่าม่วง	ปานกลาง
	ท่ามะกา	สูง
	ไทรโยค	ปานกลาง
	บ่อพลอย	สูง
	เมืองกาญจนบุรี	สูง
	เลาขวัญ	ปานกลาง
	ศรีสวัสดิ์	สูง
	หนองปรือ	สูง
	ห้วยกระเจา	ปานกลาง
จันทบุรี	ขลุง	สูง
	ท่าใหม่	สูง

จังหวัด	อำเภอ	ระดับความเสี่ยง
	โป่งน้ำร้อน	ปานกลาง
	เมืองจันทบุรี	สูง
	สอยดาว	ปานกลาง
	แหลมสิงห์	สูง
ชลบุรี	สัตหีบ	ปานกลาง
ชัยนาท	มโนรมย์	ปานกลาง
	เมืองชัยนาท	ปานกลาง
	สรรพยา	ปานกลาง
ตราด	คลองใหญ่	สูง
ประจวบคีรีขันธ์	สามร้อยยอด	ปานกลาง
	หัวหิน	ปานกลาง
เพชรบุรี	แก่งกระจาน	ปานกลาง
	เขาย้อย	สูง
	ชะอำ	ปานกลาง
	บ้านลาด	สูง
	บ้านแหลม	สูง
	เมืองเพชรบุรี	สูง
	หนองหญ้าปล้อง	สูง
ระยอง	บ้านค่าย	ปานกลาง
	วังจันทร์	ปานกลาง
ราชบุรี	จอมบึง	สูง
	ดำเนินสะดวก	สูง
	บางแพ	สูง
	บ้านคา	ปานกลาง
	บ้านโป่ง	สูง
	โพธาราม	สูง
	เมืองราชบุรี	สูง
	สวนผึ้ง	ปานกลาง

จังหวัด	อำเภอ	ระดับความเสี่ยง
สระแก้ว	ตาพระยา	ปานกลาง
สุพรรณบุรี	ด่านช้าง	ปานกลาง

<u>ภาคใต้</u>

จังหวัด	อำเภอ	ระดับความเสี่ยง
กระบี่	เกาะลันตา	สูง
	เขาพนม	สูง
	คลองท่อม	สูง
	เมืองกระบี่	สูง
	เหนือคลอง	สูง
	อ่าวลึก	สูง
ชุมพร	ทุ่งตะโก	ปานกลาง
	เมืองชุมพร	ปานกลาง
	สวี	สูง
	หลังสวน	ปานกลาง
ตรัง	กันตัง	สูง
	นาโยง	ปานกลาง
	ปะเหลียน	สูง
	เมืองตรัง	สูง
	ย่านตาขาว	สูง
	วังวิเศษ	สูง
	สิเกา	สูง
	หาดสำราญ	สูง
นครศรีธรรมราช	ขนอม	สูง
	จุฬาภรณ์	สูง
	เฉลิมพระเกียรติ	สูง
	ชะอวด	สูง

จังหวัด	อำเภอ	ระดับความเสี่ยง
	เชียรใหญ่	สูง
	ทุ่งสง	สูง
	นบพิตำ	สูง
	ปากพนัง	สูง
	พรหมคีรี	ปานกลาง
	เมืองนครศรีธรรมร	สูง
	ร่อนพิบูลย์	สูง
	ลานสกา	สูง
	สิชล	สูง
	หัวไทร	สูง
นราธิวาส	จะแนะ	สูง
	รือเสาะ	ปานกลาง
	แว้ง	สูง
	สุคิริน	สูง
พังงา	กะปง	สูง
	คุระบุรี	สูง
	ตะกั่วทุ่ง	สูง
	ตะกั่วป่า	สูง
	ทับปุด	สูง
	ท้ายเหมือง	สูง
	เมืองพังงา	สูง
พัทลุง	กงหรา	ปานกลาง
	ควนขนุน	ปานกลาง
	ตะโหมด	ปานกลาง
	ป่าบอน	สูง
	ศรีนครินทร์	ปานกลาง
ภูเก็ต	ถลาง	สูง
ยะลา	กรงปินัง	สูง

จังหวัด	อำเภอ	ระดับความเสี่ยง
	กาบัง	สูง
	ธารโต	สูง
	บันนังสตา	สูง
	เบตง	สูง
	ยะหา	สูง
	รามัน	สูง
ระนอง	ละอุ่น	สูง
สงขลา	กระแสสินธุ์	สูง
	คลองหอยโข่ง	ปานกลาง
	ระโนด	สูง
	รัตภูมิ	ปานกลาง
	สทิงพระ	สูง
	สะเดา	สูง
	สะบ้าย้อย	สูง
	หาดใหญ่	ปานกลาง
สตูล	ควนกาหลง	สูง
	ควนโดน	สูง
	ท่าแพ	สูง
	ทุ่งหว้า	สูง
	มะนัง	สูง
	เมืองสตูล	สูง
	ละงู	สูง
สุราษฎร์ธานี	กาญจนดิษฐ์	สูง
	ชัยบุรี	ปานกลาง
	ท่าฉาง	สูง
	บ้านตาขุน	ปานกลาง
	บ้านนาสาร	ปานกลาง
	พนม	สูง

จังหวัด	อำเภอ	ระดับความเสี่ยง
	พุนพิน	สูง
	เมืองสุราษฎร์ธานี	สูง
	วิภาวดี	สูง

คำอธิบาย:

ASM (Average Soil Moisture Content) คือ อัตราส่วนความชุ่มชื้นของดิน โดย 0 หมายถึง ดินที่แห้งสนิท และ 1 หมายถึง ดินที่มีความชุ่มน้ำ 100% โดยข้อมูล ASM ได้มาจากแบบจำลอง Sacramento Soil Moisture Accounting Model

MAP (Mean Areal Precipitation) คือ ข้อมูลปริมาณฝน MWGHE (Microwave-adjusted Global HydroEstimator Satellite-based Precipitation Estimates) ที่มีการนำเสนอในรูปแบบของปริมาณฝนสะสมจาก NOAA-NESDIS Global Hydro Estimator และมีการปรับแก้จาก NOAA-CPC CMORPH Microwave-based satellite rainfall ในรอบ 24 ชั่วโมงที่ผ่านมา (mm/24hr)

FFG (Flash Flood Guidance) คือ ค่าที่ความสามารถในการรองรับปริมาณฝนของพื้นที่นั้น ๆ ก่อนที่จะเกิดสภาวะน้ำล้นตลิ่งที่จุดออกของปลายพื้นที่นั้น ๆ ในอีก 1 ชั่วโมงข้างหน้า (mm/1hr) 3 ชั่วโมงข้างหน้า (mm/3hr) และ 6 ชั่วโมงข้างหน้า (mm/6hr)

FMAP (Forecast Mean Areal Precipitation) คือ ปริมาณฝนคาดการณ์จากระบบ Weather Research and Forecasting (WRF) model ล่วงหน้า 24 ชั่วโมง (mm/day)

FFR (Flash Flood Risk) คือ ความเป็นไปได้ในการเกิด Flash Flood ในช่วงเวลา 12-hr และ 24-hr ข้างหน้า โดยอาศัยข้อมูลปริมาณฝนคาดการณ์จาก WRF Model Precipitation Forecast

หมายเหตุ:

ASM (Average Soil Moisture Content)	ระดับ
0.01 < ASM < 0.65	ปกติ
0.65 < ASM < 0.90	ใกล้จะอิ่มตัว
0.90 < ASM < 1	อิ่มตัว

MAP (Mean Areal Precipitation)/ FMAP (Forecast Mean Areal Precipitation)		
(mm/6hr)	(mm/24hr)	ระดับ
ปริมาณฝน < 7.5	ปริมาณฝน < 10	ฝนเบา
7.5 < ปริมาณฝน < 35	10 < ปริมาณฝน < 50	ฝนปานกลาง
35 < ปริมาณฝน < 70	50 < ปริมาณฝน < 100	ฝนหนัก
ปริมาณฝน > 70	ปริมาณฝน > 100	ฝนหนักมาก

FFG (Flash Flood Guidance)					
FFG 01-hr	ระดับ	FFG 03-hr	ระดับ	FFG 06-hr	ระดับ
FFG ≤ 10	สูง	FFG ≤ 10	สูง	FFG ≤ 15	สูง
10 < FFG ≤ 25	ปานกลาง	10 < FFG ≤ 25	ปานกลาง	15 < FFG ≤ 30	ปานกลาง
25 < FFG ≤ 40	ต่ำ	25 < FFG ≤ 40	ต่ำ	30 < FFG ≤ 60	ต่ำ

FFR (Flash Flood Risk)	
0.01 ≤ FFR <0.2	เสี่ยงต่ำ
0.2 ≤ FFR < 0.4	เสี่ยงปานกลาง
0.4 ≤ FFR ≤ 1.0	เสี่ยงสูง

ดาวน์โหลดไฟล์รายงาน/แผนที่/ชั้นข้อมูล (Shapefile)